

Anreise per Bus: Innenstadt ↔ Veranstaltungsort



Bitte berücksichtigen Sie bei der Planung Ihrer Anreise folgende Zeiten:

- Busstrecke: ca. 30 Min.
- Haltestelle **Universität Campus** → **Tagungsort (B41)** ca. 10 Min.
- Check-In: ca. 20 Min.












A | ÖPNV

Anreise bis **Universität Campus, Saarbrücken** möglich mit den Buslinien **102, 124** ab Hauptbahnhof | **101, 102, 109, 150** ab Rathaus Saarbrücken. Fahrpläne unter www.saarfahrplan.de


B | SHUTTLE-SERVICE

Ergänzend zum ÖPNV gibt es Shuttle-Busse, die 24.-27.09.2024 zu folgenden Zeiten zwischen der Innenstadt und dem Uni Campus verkehren werden.

Fahrplan

Dienstag, 24.9.	Mittwoch, 25.9.	Donnerstag 26.9.	Freitag, 27.9.
ab 9:00 Gremiensitzungen	ab 9:00 Gremiensitzungen	7:30 – 9:30, alle 10 Min.  Richtung Campus	7:30 – 9:30, alle 10 Min.  Richtung Campus
11:30 – 13:00, alle 20 Min.  Richtung Campus	11:30 – 13:00, alle 10 Min.  Richtung Campus	08:30 – 09:00 Lots*innen-Lounge 09:00 – 09:45 Plenum 10:00 – 13:00 Modul 1 14:00 – 17:00 Modul 2	09:00 – 09:45 Plenum 10:00 – 13:00 Modul 3
ab 9:00 Gremiensitzungen 13:30 – 18:30 Berufsfeldforum Naturschutz	13:30 – 17:30 Eröffnung		13:15 – 14:15, alle 20 Min.  Richtung Innenstadt
	17:45 – 19:15, alle 20 Min.  Richtung Innenstadt	17:15 – 19:15, alle 20 Min.  Richtung Innenstadt  Richtung Campus	14:00 – 16:30 Modul 4 16:30 – 17:30 Abschlussfeier und Staffelübergabe 16:45 – 19:45, alle 20 Min.  Richtung Innenstadt
18:45 – 19:45, alle 20 Min.  Richtung Innenstadt	18:30 Abfahrt direkt zum Landesempfang ab 19:00 DNT-Treff (Haltestelle Rathaus) Landesempfang	17:15 – 18:45 FreiRaum / Postersessions 19:00 – 22:00 Barcamp Naturschutz	
		22:15 – 23:00, alle 20 Min.  Richtung Innenstadt	

Shuttle-Haltestellen


 Richtung
UNI CAMPUS

Abfahrt von Haltestellen

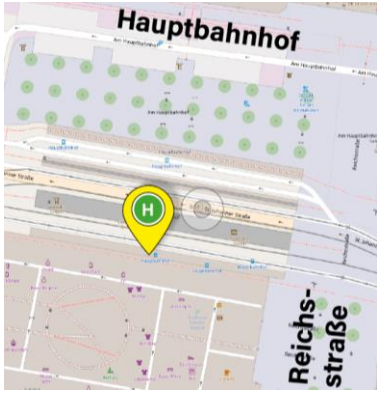
- **Hauptbahnhof** / seitlich der Europa Galerie
- **Hafenstraße** / seitlich der Congresshalle
- **Rathaus Saarbrücken** / an der Betzenstraße

Endstation: Uni Campus

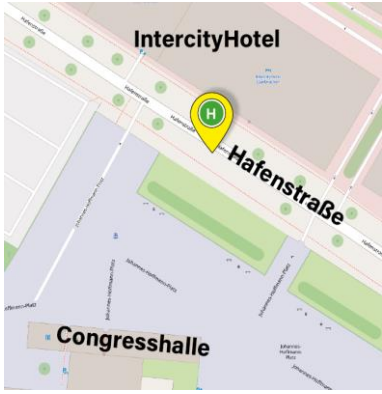
Zu folgenden Zeiten:
 24.9. 11:30 – 13:00 (alle 20 Min.)
 25.9. 11:30 – 13:00 (alle 10 Min.)
 26.9. 7:30 – 9:30 (alle 10. Min.) / 17:15 – 19:15 (alle 20 Min.)
 27.9. 7:30 – 9:30 (alle 10 Min.)



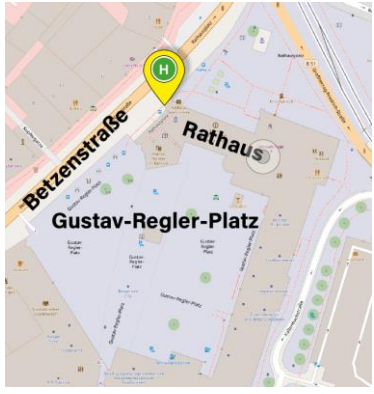
Haltestelle **Hauptbahnhof**




Haltestelle **Hafenstraße**



Haltestelle **Rathausplatz**




 Richtung
INNENSTADT

Abfahrt von Haltestelle

- **Uni Campus**

Stationen: Hauptbahnhof, Hafenstraße, Rathausplatz

Alle 20 Min. zu folgenden Zeiten:
 24.9. 18:45 – 19:45
 25.9. 17:45 – 19:15
 26.9. 17:15 – 19:15 / 22:15 – 23:00
 27.9. 13:15 – 14:15 / 16:45 – 19:45



**● Tagungsort
des 37. DNT (B41)**

Kartenelemente von OpenStreetMap

Online-Karten

DNT-Veranstaltungsorte und Shuttle-Haltestellen auf dem Campus und in der Saarbrücker Innenstadt



Google Maps



OpenStreetMap